


Orientační schéma:



Razítko oprávněné osoby:

Podpis:

Datum:

Revize:	Datum:	Popis:	Kontroloval:

Stavebník/Investor:	Správa železnic, státní organizace	
Adresa:	Diážděná 1003/7, 110 00 Praha 1	
Zástupce investora:	Oblastní ředitelství Plzeň	
Adresa:	Sušická 23, Plzeň	

Zhotovitel stavby:	SAGASTA s.r.o.		
Adresa:	Novodvorská 1010/14, 142 00, Praha 4 - Lhotka		
Kontakt:	T: +420 261 344 100 E: info@sagasta.cz		
Zhotovitel objektu:	SAGASTA s.r.o.		
Adresa:	Novodvorská 1010/14, 142 00, Praha 4 - Lhotka		
Kontakt:	T: +420 261 344 100 E: info@sagasta.cz		
Hlavní projektant (HIP):	Specialista:	Odpovědný projektant:	Zpracovatel:
Ing. Emil Špaček	Ing. Stanislav Rýznar	Ing. Petr Vodňanský	Helena Zahradníková

Název stavby/akce:	Výstavba PZS P1815 v km 57,572 a P1816 v km 58,925 trati Rakovník - Bečov n. T.	Označení (S-kód):				
Název části:	Geodetická dokumentace	Označení zhotovitele: 120.117				
Název objektu:		Označení části: N.1.5				
Název přílohy:	Obvod stavby	Označení objektu/komplexu:				
Název dílčí části přílohy:	Obvod stavby km 58,300 - 59,100	Číslo přílohy: 5 033				
Kraj:	Katastrální území:	Paré:				
Karlovarský	Štědrá, Borek u Štědré					
TUDU:						
Stupeň dokumentace:	Datum zpracování:	Formáty:	Měřítko:			
DUSP	7.9.2021	5 x A4				
S-kód:	Stupeň dokumentace:	Část:	Objekt:	Podobjekt:	Příloha:	Revize:
[Prostor pro další informace]						